

Data / Date:	12.06.2025	Ora / Time:	12:00
Oggetto / Subject:	Circolare Informativa 1 - Bulletin 1	Doc.:	1.1
Da / From:	Direttore di gara / Clerk of the Course		
A / To:	Concorrenti - Equipaggi / All competitors - Crew members		

Pagine del documento / Total pages of these document: **2**

- Allegati / Attachments: **6**
- 1) modifica del percorso tra box 96 e 97 della pagina 34 del RB della Tappa 1 / *amendment to the route between box 96 and 97 page 34 of RB Leg 1;*
 - 2) pagine sostitutive delle pagine 88, 89, 90 e 91 del RB della Tappa 1 / *pages replacing pages 88, 89, 90 and 91 of RB Leg 1;*
 - 3) pagine sostitutive delle pagine 88, 89 e 90 del RB della Tappa 2 / *pages replacing pages 88, 89 and 90 of RB Leg 2;*
 - 4) pagina sostitutiva della pagina 65 del RB della Tappa 4 / *page replacing page 65 of RB Leg 4;*
 - 5) mappa con percorso tra i box 51 e 52 della pagina 17 del RB della Tappa 5 / *Map of route between box 51 and 52 page 17 of RB Leg 5;*
 - 6) Tabella Distanze e Tempi v.RB6.1-0611 / *Itinerary v.RB6.1-0611*

MODIFICHE AL PERCORSO E CORREZIONI AL ROAD BOOK CHANGEMENTS OF ITINERARY AND AMENDMENTS TO ROAD BOOK

- A)** Il **Settore 1** è modificato dal box 96 al box 97 di pagina 34 al box del Road book della Tappa 1, come descritto nell'**Allegato 1 (nuovi box da A a G)**.

Sector 1 change from box 96 to box 97 page 34 of Road book Leg 1 as per **Attachment 1 (new boxes from A to G)**.

- Nuova Distanza totale del Settore 1 / *New lenght of Sector 1:* **Km. 136,63**
- Tempo Imposto del Settore 1 / *Target Time of Sector 1:* tempo invariato / *unchanged time*

- B)** Il **Settore 3** è modificato dal box 37 di pagina 88 del Road book della Tappa 1 fino al CO3 San Lazzaro di Savena come descritto nell'**Allegato 2**. L'Allegato include anche la nuova Mappa di San Lazzaro di Savena (pagina 90).

Sector 3 change from box 37 page 88 of Road book Leg 1 to TC3 San Lazzaro di Savena as per **Attachment 2. New Map (page 90) of San Lazzaro di Savena included.**

- Nuova Distanza totale del Settore 3 / *New lenght of Sector 3:* **Km. 55,49**
- Tempo Imposto del Settore 3 / *Target Time of Sector 3:* tempo invariato / *unchanged time*

- C) Il **Settore 7** è modificato dal box 58 di pagina 88 del Road book della Tappa 2 fino al CO9 Ronciglione come descritto nell'**Allegato 3**.

LA MODIFICA DEL PERCORSO COMPORTA L'ANNULLAMENTO DELLA PM3-LAGO DI VICO

Sector 7 change from box 58 page 88 of the Road book Leg 2 to TC9 Ronciglione as per **Attachment 3**.

AVERAGE TEST PM3-LAGO DI VICO IS CANCELLED

- Nuova Distanza totale del Settore 7 / *New lenght of Sector 7*: **Km. 93,63**
- Tempo Imposto del Settore 7 / *Target Time of Sector 7*: tempo invariato / *unchanged time*

- D) Il **Settore 15** è modificato dal box 41 al box 44 di pagina 65 del Road book della Tappa 4 come descritto nell'**Allegato 4**.

Sector 15 change from box 41 to box 44 page 65 of the Road book Leg 4 as per **Attachment 4**.

- Nuova Distanza totale del Settore 15 / *New lenght of Sector 15*: **Km. 100,03**
- Tempo Imposto del Settore 15 / *Target Time of Sector 15*: tempo invariato / *unchanged time*

- E) La Mappa "**Allegato 5**" illustra il nuovo percorso tra i box 51 e 52 di pagina 17 del Road book della Tappa 5, nel Centro di Busseto.

Map "**Attachment 5**" sown the new route between box 51 and 52 of page 17 of the Road book Leg 5, on Busseto centre.


- Nuova Distanza totale del Settore 17 / *New lenght of Sector 17*: distanza invariata / *unchanged time*
- Tempo Imposto del Settore 17 / *Target Time of Sector 17*: tempo invariato / *unchanged time*

- F) La Tabella Distanze e Tempi v.RB6.1-0611 "**Allegato 6**" comprende tutte le modifiche e sostituisce le Tabella Distanze e Tempi pubblicate in precedenza.

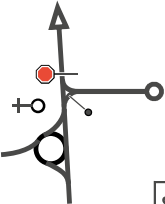
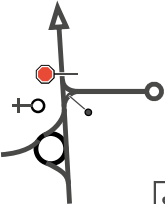
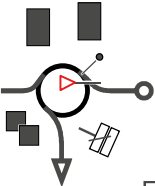
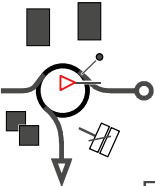

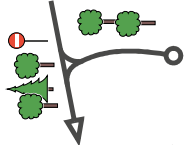
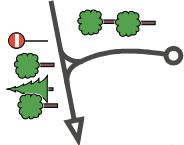
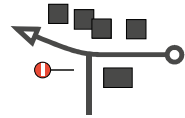
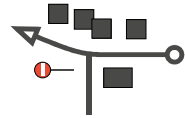
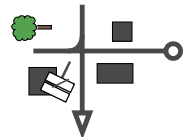
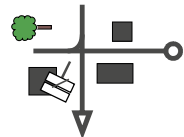

Le Tabelle di Marcia che saranno consegnate alle partenze di Tappa non sono state modificate.

Itinerary v.RB6.1-0611 "**Attachment 6**" included all modification and replace all Itinerary published. The Time Cards given at the start of each Leg not included the amendments.

Direttore di gara / Clerk of the Course
Lucio DE MORI



esposta 12/06/2025 - ore 17.00
posted at 12/06/2025 time 5 pm

Settore	1	C.O. 1	BRESCIA - Viale Venezia	Km	136,83
1000 MIGLIA	C.O. 2	BOVOLONE	T.I. 4h 30'	Media	30,4
C.T.		Desenzano del Garda km 67,08			
DISTANZE		Direzionale		Informazioni	
Totali		Parziali		Note	
Dist. Tot. Regress.					
47,49	0,71				89,34
47,64	0,15				89,19
47,93	0,29				88,90
48,24	0,31				88,59
48,76	0,52				88,07

Settore	1	C.O.	1	BRESCIA - Viale Venezia	Km	136,83
1000 MIGLIA	C.O.	2	BOVOLONE	T.I.	4h 30'	
C.T.		Desenzano del Garda km 67,08		Media	30,4	
DISTANZE		Direzione		Informazioni		Dist. Tot. Regress.
Totali	Parziali					
49,03	0,27					87,80
49,47	0,44					87,36
49,87	0,40					86,96
51,78	1,91					85,05
T1						Pag. 34B

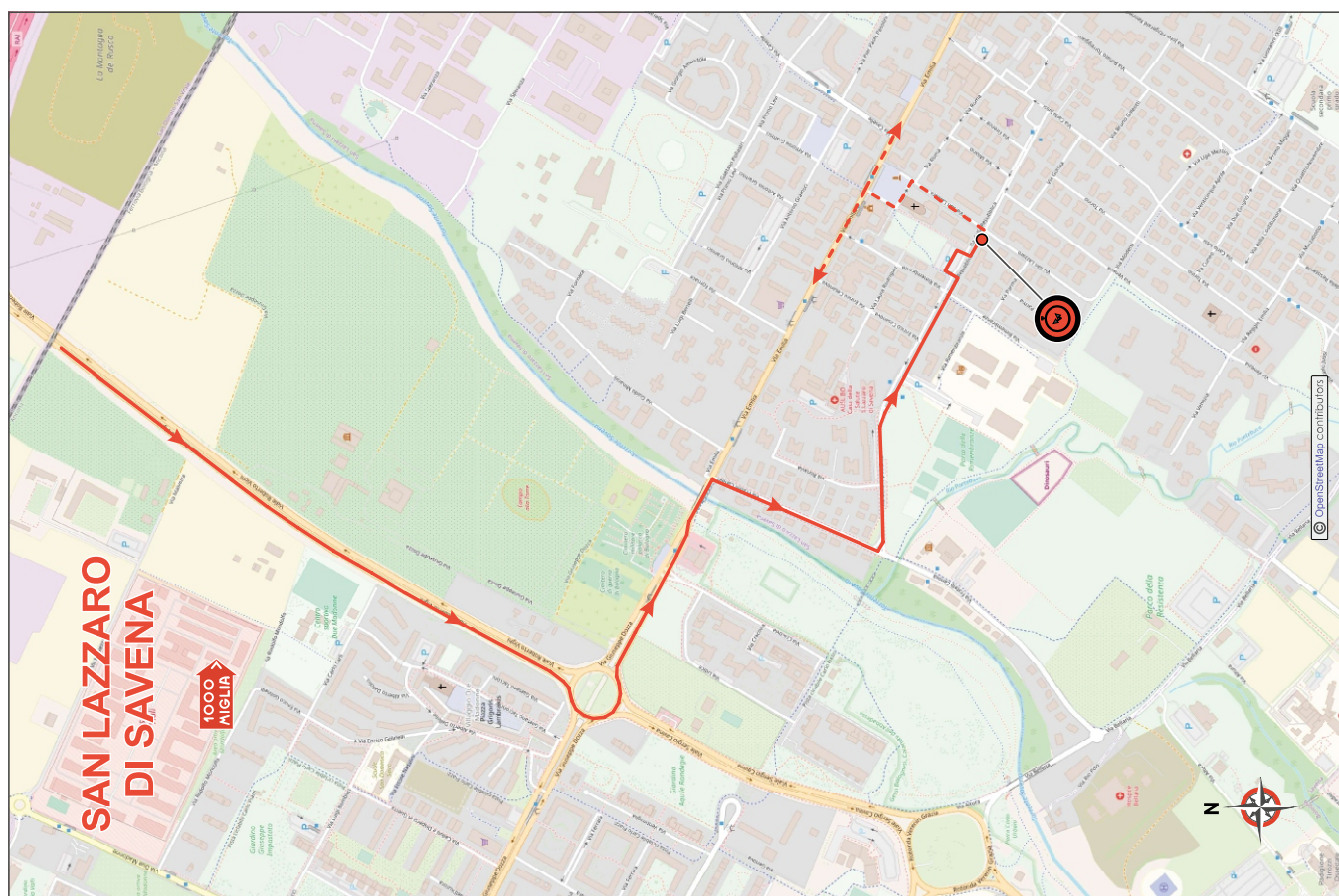
Settore 3		C.O. 3 FERRARA		Km	55,49
<div>1000 MIGLIA ></div>		C.O. 4 SAN LAZZARO DI SAVENA		T.I.	1h 30'
		C.T.		Media	37,0
DISTANZE		DIREZIONE		INFORMAZIONI	
Totali		Parziali		Note	
49,30 0,44		<div></div>			

Settore 3		C.O. 3	FERRARA	Km	55,49		
<div>1000 MIGLIA ></div>		C.O. 4	SAN LAZZARO DI SAVENA	T.I.	1h 30'		
		C.T.		Media	37,0		
DISTANZE		Direzione		Informazioni	Note	Dist. Tot. Regress.	
Totali	Parziali						
52,79	0,35		41	<div>centro della Futa</div>		2,70	
53,99	1,20		42	S. LAZZARO DI S.		1,50	
54,44	0,45		43	SAN LAZZARO DI SAVENA		1,05	
54,89	0,45		44	Via della Repubblica		0,60	
55,49	0,60		45			0,00	

T1

1000 MIGLIA 2025

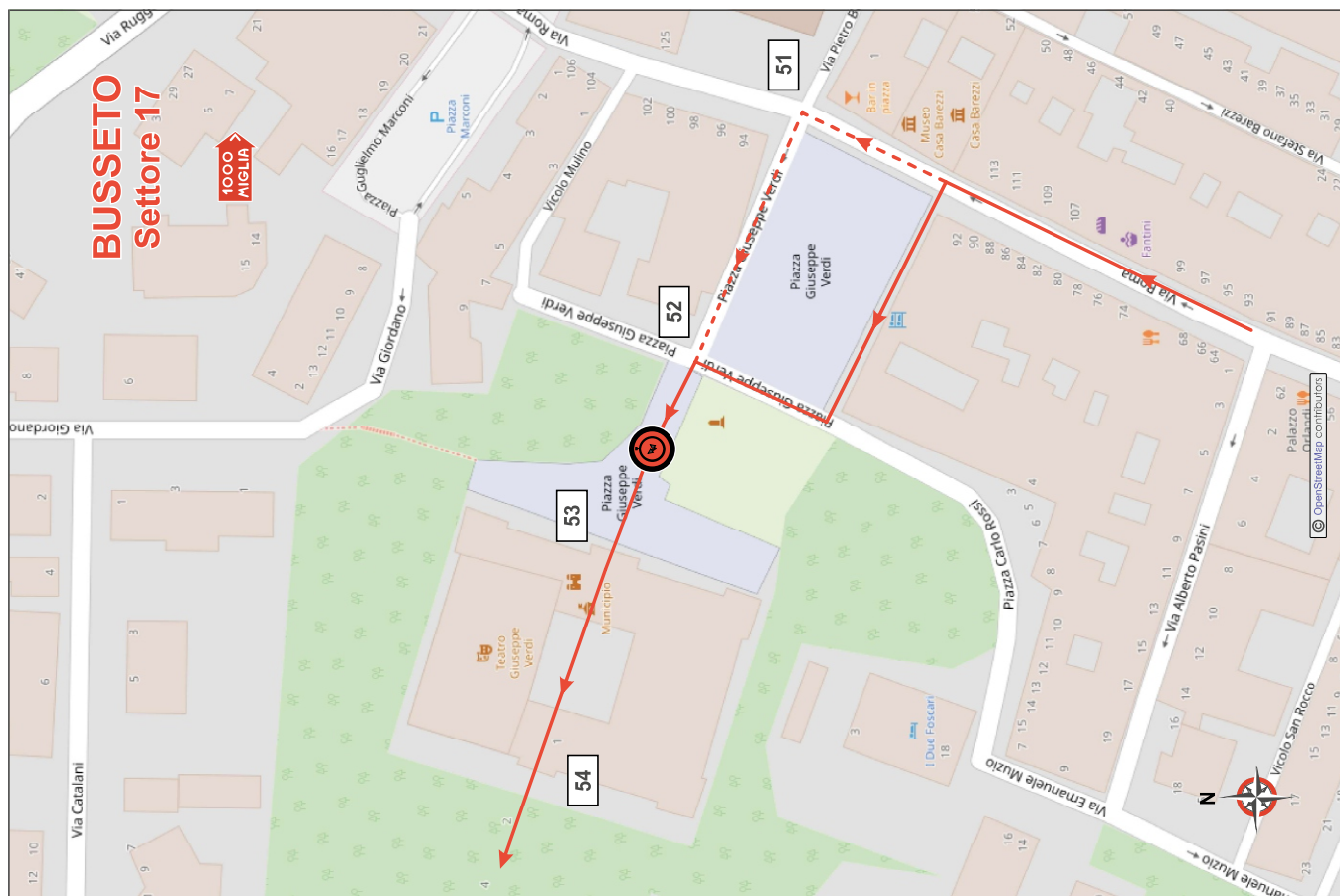
Pag. 89



Settore	7	C.O.	8	RADICOFANI Z.I.	Km	93,63
		C.O.	9	RONCIGLIONE	T.I.	2h 30'
		C.T.		Ronciglione km 93,10	Media	37,5
DISTANZE		Direzione		Informazioni	Note	Dist. Tot. Regress.
Totali	Parziali					
72,52	0,45		56			21,11
78,10	5,58		57			15,53
82,26	4,16		58			11,37
87,70	5,44		A	Passo Cimino 		5,93
91,04	3,34		B	Hotel Rio Vicano		2,59
T2	1,17					

Settore	7	C.O.	8	RADICOFANI Z.I.	Km	93,63
		C.O.	9	RONCIGLIONE	T.I.	2h 30'
		C.T.		Ronciglione km 93,10	Media	37,5
DISTANZE		Direzione		Informazioni	Note	Dist. Tot. Regress.
Totali	Parziali					
92,21	1,17		64			1,42
93,10	0,89		65			0,53
93,38	0,28		66			0,25
93,63	0,25		67			0,00

Settore 15	C.O. 18 PONTEREDA	Km	100,03		
	C.O. 19 VIAREGGIO	T.I.	3h 05'		
	C.T. <i>Accademia Navale Livorno km 49,97</i>	Media	32,4		
DISTANZE		Direzione	Informazioni	Note	Dist. Tot. Regress.
Totali	Parziali				
48,32	0,17				51,71
48,72	0,40		<div>← tutte le direzioni</div> <div>↑ Antignano</div> <div>← autostrada</div> <div>Barriera Regina Margherita</div>		51,31
49,22	0,50		<div>ACCADEMIA NAVALE</div> <div>Porta S. Leopoldo</div> <div>! Stai a SX</div> <div>! Keep the Left Line</div>		50,81
49,26	0,04				50,77



1000 MIGLIA 2025

Controlli				Località		Distanze km		Tempi Imposti		Media k/h		Orario 1a Vett.
Sett.	CO	CT	PC	PM		Parziali	Progr.	mm:ss	hh:mm	Parziali	Settore	
1	1				BRESCIA - Viale Venezia		0,00					12:30
					Via Brigida Avogadro - Start PC	0,85	0,85					
		1			Brescia 1	0,10	0,95	00:16		22,50		
		2			Brescia 2	0,11	1,06	00:15		26,40		
					Via del Castello - Start PC	0,60	1,66					
		3			Castello 1	0,16	1,82	00:26		22,15		
		4			Castello 2	0,17	1,99	00:27		22,67		
		5			Castello 3	0,20	2,19	00:23		31,30		
		6			Castello 4	0,30	2,49	00:31		34,84		
		7			Castello 5	0,05	2,54	00:09		20,00		
		8			Castello 6	0,05	2,59	00:08		22,50		
					Brescia	1,16	3,75					
					Villanuova sul Clisi	26,71	30,46					
2					Deserzano del Garda	34,27	64,73					
					Colombare di Sirmione - Start PC	6,07	70,80					
		9			Colombare 1	0,15	70,95	00:25		21,60		
		10			Colombare 2	0,12	71,07	00:17		25,41		
		11			Colombare 3	0,11	71,18	00:15		26,40		
		12			Colombare 4	0,14	71,32	00:22		22,91		
		13			Colombare 5	0,12	71,44	00:21		20,57		
		14			Colombare 6	0,07	71,51	00:16		15,75		
					Sirmione	2,54	74,05					
					Verona	35,38	109,43					
					Bovolone	23,94	133,37					
					BOVOLONE	1,11	134,48					17:00
	2				BOVOLONE							
3					Sterila - Start PC	63,97	63,97					17:00
		15			Fiume Po 1	0,20	64,17	00:28		25,71		
		16			Fiume Po 2	0,24	64,41	00:29		29,79		
		17			Fiume Po 3	0,93	65,34	01:45		31,89		
		18			Fiume Po 4	0,48	65,82	01:01		28,33		
		19			Fiume Po 5	0,41	66,23	00:51		28,94		
		20			Fiume Po 6	0,10	66,33	00:14		25,71		
		21			Fiume Po 7	0,21	66,54	00:26		29,08		
		22			Fiume Po 8	0,27	66,81	00:32		30,37		
		23			Fiume Po 9	0,27	67,08	00:33		29,45		
		24			Fiume Po 10	0,15	67,23	00:19		28,42		
	3				FERRARA	12,74	79,97		02:45	29,1		19:45
					FERRARA							
	3				SAN LAZZARO DI SAVENA	55,49	55,49		01:30			19:45
	4									37,0		21:15

Totale Tappa 1

269,94

1000 MIGLIA 2025

Controlli				Località		Distanze km		Tempi Imposti		Media k/h		Orario 1a Vett.
Sett.	CO	CT	PC	PM		Parziali	Progr.	mm:ss	hh:mm	Parziali	Settore	
4	5				BOLOGNA - Viale Europa		0,00					06:15
					Guarda - Start PC	30,69	30,69					
			25		Sabbioni 1	0,19	30,88	00:26		26,31		
			26		Sabbioni 2	0,06	30,94	00:09		24,00		
			27		Sabbioni 3	0,25	31,19	00:31		29,03		
			28		Sabbioni 4	0,15	31,34	00:23		23,48		
			29		Sabbioni 5	0,08	31,42	00:12		24,00		
			30		Sabbioni 6	0,20	31,62	00:27		26,67		
			31		Sabbioni 7	0,30	31,92	00:37		29,19		
			32		Sabbioni 8	0,10	32,02	00:14		25,71		
					Pietramala - Start PM	21,33	53,35					
					Raticosa - Futa (7 Rilevamenti)	8,61	61,96		03:00	31,00		
	6				PRATO	43,17	105,13					09:15
					PRATO							
5	6				Prato	1,60	1,60					09:15
					Sant'Appiano - Start PC	68,74	70,34					
			33		Linari 1	0,13	70,47	00:26		18,00		
			34		Linari 2	0,15	70,62	00:23		23,48		
			35		Linari 3	0,15	70,77	00:23		23,48		
			36		Linari 4	0,20	70,97	00:26		27,69		
			37		Linari 5	0,31	71,28	00:44		25,36		
			38		Linari 6	0,15	71,43	00:27		20,00		
			39		Linari 7	0,44	71,87	00:58		27,31		
			40		Linari 8	0,61	72,48	01:19		27,80		
	7				SIENA	36,51	108,99		03:45	29,1		13:00
					PRATO							
					Prato	1,60	1,60					
					Sant'Appiano - Start PC	68,74	70,34					

mercoledì 18 / 06

Tappa 2

Controlli				Località		Distanze km		Tempi Imposti		Media k/h		Orario 1a Vett.
Sett.	CO	CT	PC	PM		Parziali	Progr.	mm:ss	hh:mm	Parziali	Settore	
6	7				SIENA		0,00					13:00
					Torrenieri - Start PC	39,69	39,69					
			41		Val d'Orcia 1	0,18	39,87	00:24		27,00		
			42		Val d'Orcia 2	0,25	40,12	00:32		28,12		
			43		Val d'Orcia 3	0,59	40,71	01:09		30,78		
			44		Val d'Orcia 4	0,53	41,24	01:05		29,35		
			45		Val d'Orcia 5	0,10	41,34	00:14		25,71		
			46		Val d'Orcia 6	0,29	41,63	00:34		30,71		
			47		Val d'Orcia 7	0,53	42,16	01:07		28,48		
			48		Val d'Orcia 8	0,51	42,67	01:03		29,14		
7					Monte Amiata	24,04	66,71					
					Val d'Orcia	16,85	83,56					
					Radicoiani - Start PM	1,31	84,87					
					Radicoiani (5 Rilevamenti)	5,62	90,49					
	8			2	RADICOFANI Z.I.	5,86	96,35		02:30	33,00		15:30
	8				RADICOFANI Z.I.							
					Montemaggiore - Start PC	39,60	39,60					
		49			Lago di Bolsena 1	0,31	39,91	00:46		24,26		
		50			Lago di Bolsena 2	0,13	40,04	00:19		24,63		
8		51			Lago di Bolsena 3	0,16	40,20	00:21		27,43		
		52			Lago di Bolsena 4	0,14	40,34	00:19		26,53		
		53			Lago di Bolsena 5	0,07	40,41	00:10		25,20		
		54			Lago di Bolsena 6	1,04	41,45	02:11		28,58		
		55			Lago di Bolsena 7	0,28	41,73	00:37		27,24		
		56			Lago di Bolsena 8	0,70	42,43	01:22		30,73		
					Capodimonte	3,78	46,21					
					Ronciglione	46,89	93,10					
	9				RONCIGLIONE	0,53	93,63		02:30	37,5		18:00
9	9				RONCIGLIONE		0,00					18:00
	10				ROMA - Villa Borghese	58,21	58,21		01:20	43,7		19:20
Totale Tappa 2						462,31						
Totale Tappa 1 + 2						732,25						

Controlli				Località		Distanze km		Tempi Imposti		Media k/h		Orario 1a Vett.
Sett.	CO	CT	PC	PM		Parziali	Progr.	mm:ss	hh:mm	Parziali	Settore	
9	11				ROMA - Parco de' Medici		0,00					05:30
					Orte - Start PM	97,80	97,80					
				4	Penna in Teverina (6 Rilevamenti)	7,20	105,00			33,00		
					Montecchio - Start PC	29,09	134,09					
			57		Baschi 1	0,31	134,40	00:41		27,22		
			58		Baschi 2	1,00	135,40	01:50		32,73		
			59		Baschi 3	0,12	135,52	00:16		27,00		
			60		Baschi 4	2,97	138,49	04:59		35,76		
			61		Baschi 5	0,07	138,56	00:08		31,50		
			62		Baschi 6	0,38	138,94	00:43		31,81		
10					Baschi 7	0,34	139,28	00:41		29,85		
					Baschi 8	0,10	139,38	00:13		27,69		09:15
	12				ORVIETO	19,85	159,23		03:45	42,5		
					ORVIETO		0,00					
					Stazione di Alerona - Start PM	11,99	11,99					
				5	Castello della Sala (5 Rilevamenti)	4,26	16,25			30,00		
					Città della Pieve	31,00	47,25					
					Ciliano - Start PC	38,23	85,48					
			65		Montepulciano 1	0,06	85,54	00:10		21,60		
13					Montepulciano 2	0,09	85,63	00:12		27,00		
					Montepulciano 3	0,22	85,85	00:27		29,33		
					Montepulciano 4	0,10	85,95	00:15		24,00		
					Montepulciano 5	0,14	86,09	00:18		28,00		
					Montepulciano 6	0,29	86,38	00:37		28,22		
					Montepulciano 7	0,07	86,45	00:10		25,20		
					Montepulciano 8	0,26	86,71	00:32		29,25		
					Foliano della Chiana	18,63	105,34					
					Arezzo	32,10	137,44					
					AREZZO	0,89	138,33		04:45	29,1		14:00

1000 MIGLIA 2025

Controlli				Località		Distanze km		Tempi Imposti		Media k/h		Orario 1a Vett.
Sett.	CO	CT	PC	PM		Parziali	Progr.	mm:ss	hh:mm	Parziali	Settore	
11	13				AREZZO	13,67	0,00					14:00
					Palazzo del Pero - Start PC							
		73			Molin Nuovo 1	0,14	13,81	00:22		22,91		
		74			Molin Nuovo 2	0,47	14,28	00:52		32,54		
		75			Molin Nuovo 3	0,22	14,50	00:27		29,33		
		76			Molin Nuovo 4	0,51	15,01	00:56		32,79		
		77			Molin Nuovo 5	0,23	15,24	00:28		29,57		
		78			Molin Nuovo 6	0,25	15,49	00:30		30,00		
		79			Molin Nuovo 7	0,69	16,18	01:14		33,57		
		80			Molin Nuovo 8	0,67	16,85	01:14		32,59		
			●		Anghiari	15,72	32,57					
12					Sansepolcro	9,53	42,10					
					Castelnuovo - Start PM	13,54	55,64					
					Valico di Viamaggio (6 Rilevamenti)	5,77	61,41			31,00		
					Via Montalbo - Start PC	58,66	120,07					
					San Marino 1	0,06	120,13	00:12		18,00		
		82			San Marino 2	0,09	120,22	00:15		21,60		
		83			San Marino 3	0,47	120,69	00:58		29,17		
		84			San Marino 4	0,06	120,75	00:10		21,60		
		85			San Marino 5	0,18	120,93	00:25		25,92		
		86			San Marino 6	0,13	121,06	00:19		24,63		
		87			San Marino 7	0,07	121,13	00:12		21,00		
13					San Marino 8	0,11	121,24	00:15		26,40		
			●		San Marino MM	1,44	122,68					
			●		Gambetola	41,07	163,75					
					CESENA	13,33	177,08		05:45		30,8	19:45
	14											
	14				CESENA		0,00					19:45
	15				CERVIA - MILANO MARITTIMA	15,28	15,28		00:30		30,6	20:15

1000 MIGLIA 2025

Controlli				Località		Distanze km		Tempi Imposti		Media k/h		Orario 1a Vett.
Sett.	CO	CT	PC	PM		Parziali	Progr.	mm:ss	hh:mm	Parziali	Settore	
16					CERVIA - MILANO MARITTIMA	32,47	0,00					06:00
						11,66	44,13					
						0,18	44,31	00:29		22,34		
						0,05	44,36	00:08		22,50		
						0,21	44,57	00:28		27,00		
						0,11	44,68	00:15		26,40		
						0,10	44,78	00:14		25,71		
						0,17	44,95	00:22		27,82		
						0,32	45,27	00:42		27,43		
						0,05	45,32	00:08		22,50		
						0,06	45,38	00:09		24,00		
17					Strada San Zeno - Start PM	21,65	67,24			26,07		
						4,61	71,85			29,00		
						50,15	122,00		03:30		35,0	09:30
						0,35	122,35					
17					STIA	1,65	0,00					09:30
						0,73	2,38					
						0,25	2,63	00:39		23,08		
						0,13	2,76	00:19		24,63		
						0,35	3,11	00:48		26,25		
						0,19	3,30	00:25		27,36		
						0,21	3,51	00:31		24,39		
						0,09	3,60	00:14		23,14		
						0,25	3,85	00:37		24,32		
						0,12	3,97	00:19		22,74		
						80,98	84,95				26,7	14:00
18					PONTEDERA	13,17	98,12		04:30			
						22,06	120,18					

1000 MIGLIA 2025

Controlli			Località		Distanze km		Tempi Imposti		Media k/h		Orario 1a Vett.
Sett.	CO	CT	PC	PM	Parziali	Progr.	mm:ss	hh:mm	Parziali	Settore	
15	18				PONTERERA		0,00				14:00
					Pontedera		0,74	0,74			
					Valle Benedetta - Start PM		36,24	36,98			
				8	Limoncino (6 Rilevamenti)	6,02	43,00		32,00		
					Accademia Navale Livorno - Start PC	6,34	49,34				
			107		Marina Militare 1	0,05	49,39	00:09	20,00		
			108		Marina Militare 2	0,04	49,43	00:08	18,00		
			109		Marina Militare 3	0,06	49,49	00:09	24,00		
			110		Marina Militare 4	0,04	49,53	00:08	18,00		
			111		Marina Militare 5	0,05	49,58	00:08	22,50		
			112		Marina Militare 6	0,04	49,62	00:08	18,00		
			113		Marina Militare 7	0,05	49,67	00:10	18,00		
			114		Marina Militare 8	0,05	49,72	00:11	16,36		
			115		Marina Militare 9	0,05	49,77	00:09	20,00		
16	19				Accademia Navale Livorno	0,20	49,97				17:05
					Viareggio - Start PC	48,14	98,11				
			116		Viale dei Tigli 1	0,04	98,15	00:09	16,00		
			117		Viale dei Tigli 2	0,04	98,19	00:08	18,00		
			118		Viale dei Tigli 3	0,05	98,24	00:08	22,50		
			119		Viale dei Tigli 4	0,04	98,28	00:07	20,57		
			120		Viale dei Tigli 5	0,06	98,34	00:08	27,00		
					VIAREGGIO	1,69	100,03		03:05		32,4
	19				VIAREGGIO		0,00				17:05
					Montelungo - Start PC	90,26	90,26				
		121			SS62 della Cisa 1	0,43	90,69	01:08	22,76		
		122			SS62 della Cisa 2	0,86	91,55	02:04	24,97		
		123			SS62 della Cisa 3	0,08	91,63	00:11	26,18		
		124			SS62 della Cisa 4	0,20	91,83	00:29	24,83		
		125			SS62 della Cisa 5	0,13	91,96	00:22	21,27		
		126			SS62 della Cisa 6	0,12	92,08	00:19	22,74		
		127			SS62 della Cisa 7	0,47	92,55	01:12	23,50		
		128			SS62 della Cisa 8	0,14	92,69	00:21	24,00		
		129			SS62 della Cisa 9	0,19	92,88	00:28	24,43		
		130			SS62 della Cisa 10	0,07	92,95	00:11	22,91		
					Passo della Cisa - Start PM	0,38	93,33				
					Passo della Cisa (7 Rilevamenti)	7,41	100,74		34,00		
	20				PARMA - Piazza Garibaldi	54,56	155,30		04:10		37,3
Totale Tappa 4											497,86
Totale Tappa 1 + 2 + 3 + 4											1.720,03

1000 MIGLIA 2025

Controlli			Località		Distanze km		Tempi Imposti		Media k/h		Orario 1a Vett.
Sett.	CO	CT	PC	PM	Parziali	Progr.	mm:ss	hh:mm	Parziali	Settore	
17	21				PARMA - Decathlon		0,00				06:45
					Soragna - Start PC	24,99	24,99				
				131	Roncole Verdi 1	0,24	25,23	00:34	25,41		
				132	Roncole Verdi 2	0,27	25,50	00:35	27,77		
				133	Roncole Verdi 3	0,26	25,76	00:33	28,36		
				134	Roncole Verdi 4	0,16	25,92	00:24	24,00		
				135	Roncole Verdi 5	0,20	26,12	00:28	25,71		
				136	Roncole Verdi 6	0,19	26,31	00:26	26,31		
				137	Roncole Verdi 7	0,35	26,66	00:43	29,30		
				138	Roncole Verdi 8	0,16	26,82	00:23	25,04		
				139	Roncole Verdi 9	0,13	26,95	00:19	24,63		
				140	Roncole Verdi 10	0,21	27,16	00:29	26,07		
					Busseto	6,27	33,43				
					Cremona	24,63	58,06				
					Rocca Sforzesca Soncino	38,59	96,65				
18					Soncino - Start PC	0,27	96,92				
				141	Mura di Soncino 1	0,09	97,01	00:14	23,14		
				142	Mura di Soncino 2	0,06	97,07	00:09	24,00		
				143	Mura di Soncino 3	0,11	97,18	00:15	26,40		
				144	Mura di Soncino 4	0,08	97,26	00:13	22,15		
	22				ORZINUOVI	4,16	101,42		02:45		36,9
					ORZINUOVI		0,00				09:30
					Palazzolo sull'Oglio	28,34	28,34				
					Travagliato	29,24	57,58				
					Gussago	12,45	70,03				
	23				BRESCIA - Piazzale Beccaria	7,91	77,94		02:30		31,2
					BRESCIA - Piazzale Beccaria		0,00				12:00
					Palazzolo sull'Oglio	28,34	28,34				
					Travagliato	29,24	57,58				
					Gussago	12,45	70,03				
Totale Tappa 5											179,36
Totale 1000 Miglia 2025											1.899,39